








4. Grafická část – Výkres předpokládaných záborů zemědělského půdního fondu, výřez 1:5000

LEGENDA

	HRANICE SOUČASNĚ ZASTAVĚNÉHO ÚZEMÍ
	HRANICE ZASTAVITELNÉHO ÚZEMÍ
	NÁVRŽENÁ LOKALITA
	ZNAČENÍ LOKALITY
	HRANICE BPEJ
	KÓD BPEJ
	TŘÍDA OCHRANY 1996

